

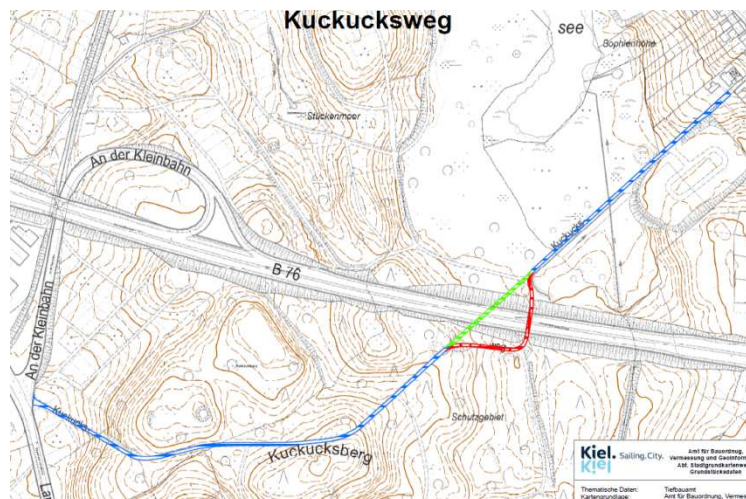


Gem. § 8 Abs. 1 des Straßen- und Wegegesetzes des Landes Schleswig-Holstein (StrWG) in der Fassung der Bekanntmachung vom 25.11.2003 (GVOBl. Schl.-H. S. 631) sollen folgende Fläche für den öffentlichen Verkehr umgestuft, teileingezogen bzw. eingezogen werden:

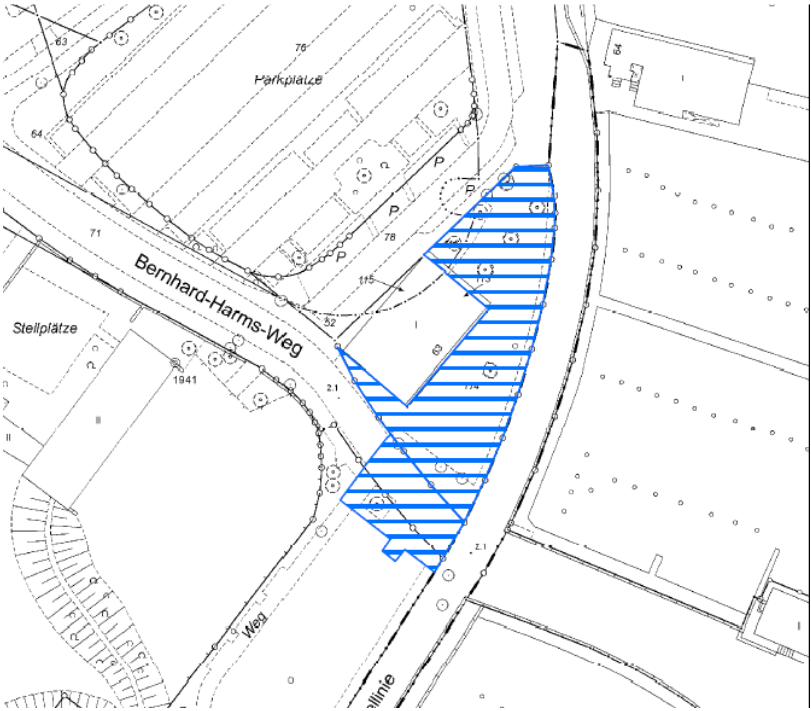
1. Die Gemeindestraße Kuckucksweg soll für den Kfz-Verkehr teileingezogen und zur beschränkt öffentlichen Straße gem. § 3 Abs. 1 Nr. 4 b StrWG (Geh- und Radweg) abgestuft werden. Das weggefallene Teilstück des Kuckucksweges soll eingezogen, der neue hinzugekommene Verlauf soll zur beschränkt öffentlichen Straße gem. § 3 Abs. 1 Nr. 4 b StrWG (Geh- und Radweg) gewidmet werden.
2. Das Teilstück der Gemeindestraße Kiellinie in Höhe des Parkplatzes Bernhard-Harms-Weg soll für den Kfz-Verkehr teileingezogen und gem. § 3 Abs. 1 Nr. 4 b StrWG zur beschränkt öffentlichen Straße (Gehweg) abgestuft werden.
3. Die Verbindung der Teichstraße zur Holtenauer Straße soll für den Kfz-Verkehr teileingezogen und von der Gemeindestraße zur beschränkt öffentlichen Straße (Gehweg) gem. § 3 Abs. 1 Nr. 4 b StrWG abgestuft werden.
4. Die beschränkt öffentlichen Gehwege südlich der Straße „Am Dorfplatz“ in Meimersdorf soll gem. § 8 Abs. 2 StrWG für den öffentlichen Verkehr eingezogen werden.
5. Der Feldweg an der Altenteilwiese in Meimersdorf soll gem. § 8 Abs. 2 StrWG für den öffentlichen Verkehr eingezogen werden.

Landeshauptstadt Kiel – Der Oberbürgermeister– Tiefbauamt

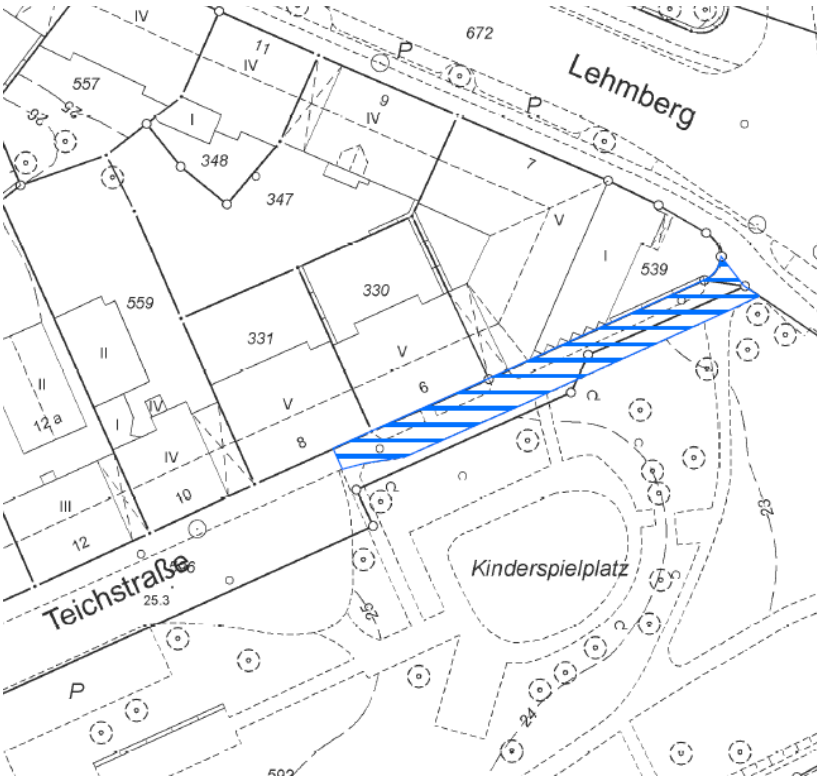
Kuckucksweg



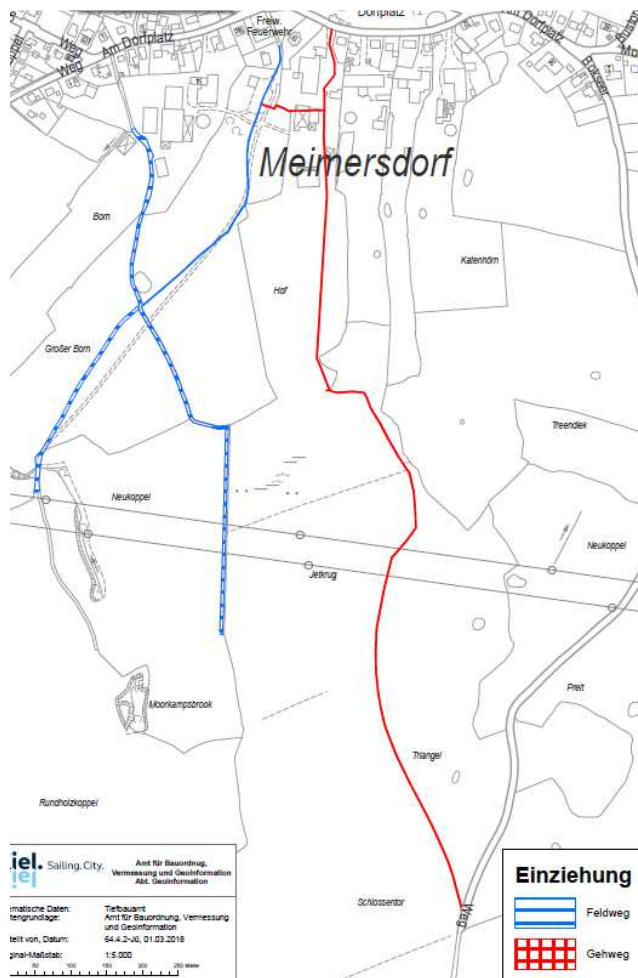
Kielinie



Teichstraße



Wege südlich Am Dorfplatz



Feldweg Altenteilswiese

